

*(Small text and stamps at the top left, likely related to project approvals or company information)*

**תוכנית מפורטת מ"מ 602/2**  
**שינוי לתוכנית מפורטת מ"מ 602/1**

**שמונה אורות מנוגות ים בגליל**  
 מעגל הרכוב הגלילי  
 מרכז הכונן מקומו

**קואורדינטות:**  
 קווי אורך: 245100-245275  
 קווי רוחב: 634950-635100

**מימס התכנית:**  
**באדמות:** קיסר בית הערבה  
 מש פיסוקי מ"מ 6 בארמון הנכסי בני סוסא  
 בלתי סטאטיק סרי סר ולכונן א"ר ריב"ר

**בנין התכנית:**  
**משך התכנית:** המטרה על הרחבת הממשלה והגוטה  
 משך ההגנה: מטרה אזורית מנילוח

**ישם התכנית:** קיסר בית הערבה

**שם התכנית:** "מקבץ אדריכליים" - יוקב זיק

**שטח התכנית:** 9.256 מ"ר

**קנה מידה:** 1:250

**תאריך עדכון אחרון:** 30.08.2021

**חומות מוסד התכנון:**

ש.ל.ר המקרה: **מחזורית 1**  
 תאריך: 30/08/2021

**שמות והתייחסות:** קיסר בית הערבה

**עושי התכנית:** ד"ר עובד הרודי סלסטקי 90665700

**מימס התכנית:** שם מטרה אזורית מנילוח ים הנחל 90665600

**בנין התכנית:** שם קיסר בית הערבה 90665700

**טור התכנית:** שם הוקב אדריכליים

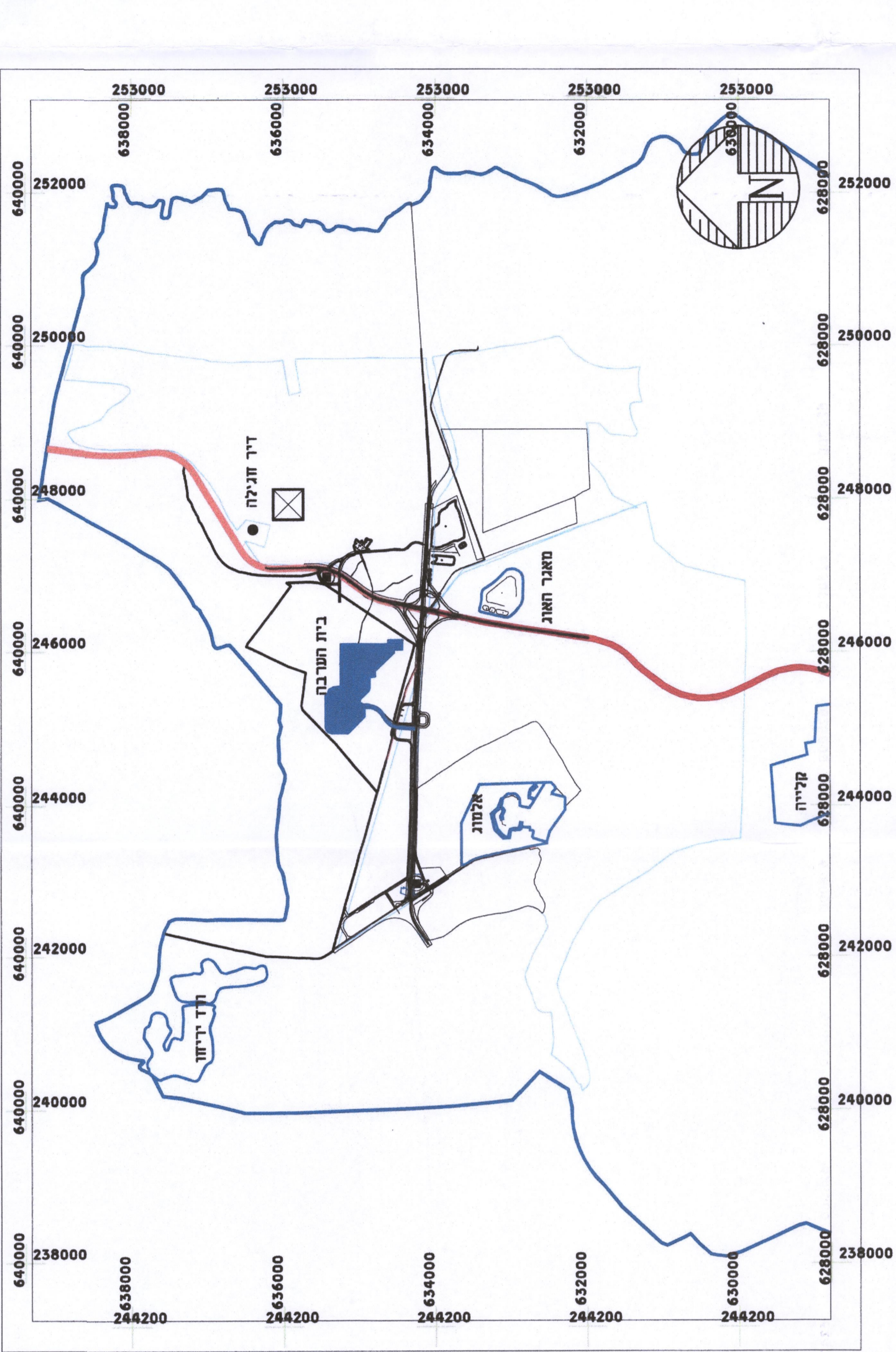
**חוקר:** שם מימס התכנית 948

שם	מסלול	שטח (מ"ר)	סוג	מסלול	שטח (מ"ר)	סוג
התכנית	330334	33028	קטע	330334	33028	קטע
התכנית	330334	33028	קטע	330334	33028	קטע
התכנית	330334	33028	קטע	330334	33028	קטע
התכנית	330334	33028	קטע	330334	33028	קטע
התכנית	330334	33028	קטע	330334	33028	קטע
התכנית	330334	33028	קטע	330334	33028	קטע

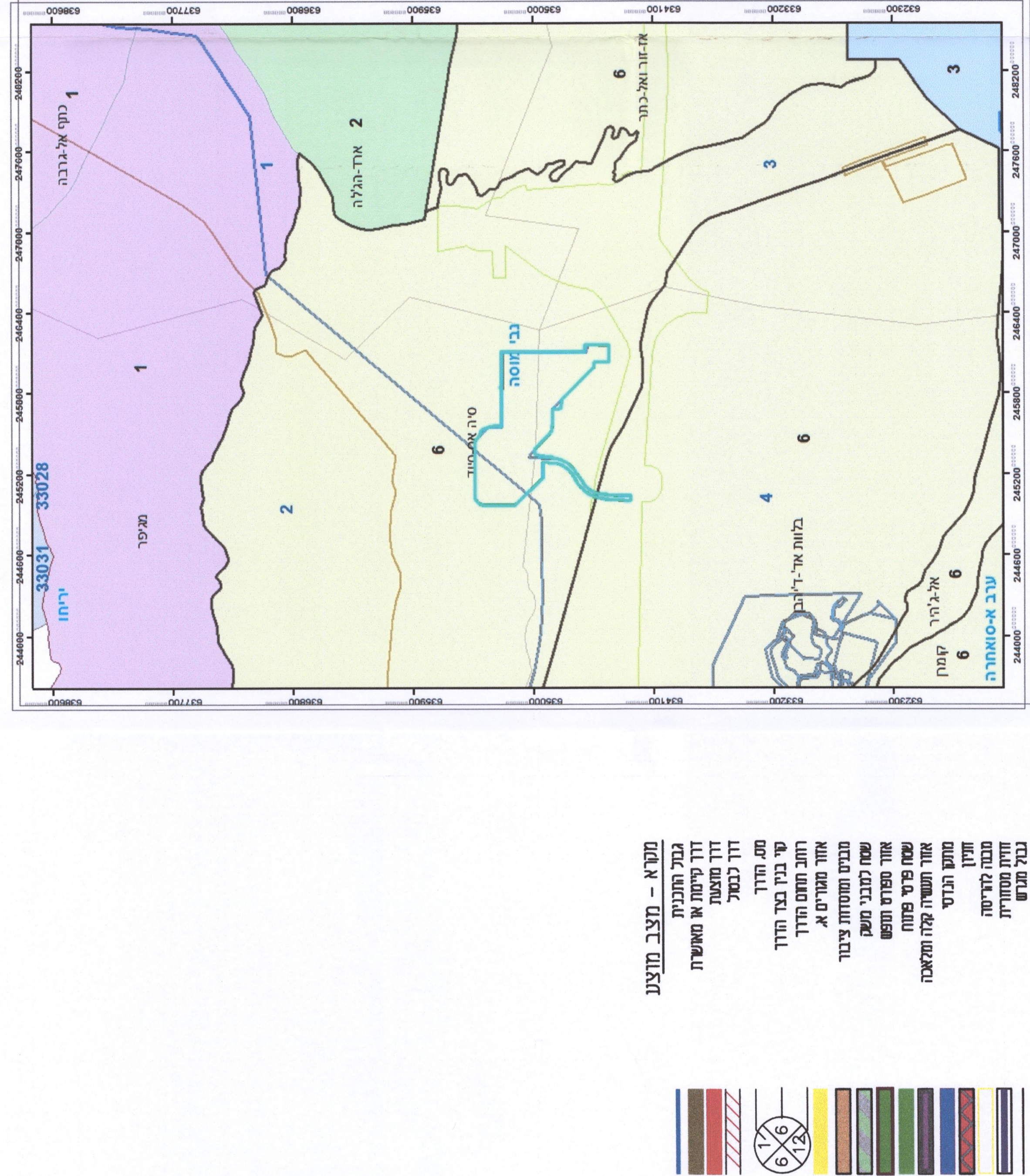
**טבלת שטחים**

סוג	שטח (מ"ר)	אחוז
שטח לבנין	3017	3.3%
שטח קטע	27133	29.2%
שטח פסוקי	15484	16.7%
שטח אחר	4627	5.0%
שטח אחר	2704	2.9%
שטח אחר	823	0.9%
שטח אחר	3025	3.3%
שטח אחר	15484	16.7%
שטח אחר	15484	16.7%
שטח אחר	10000	10.8%
<b>סה"כ</b>	<b>92556</b>	<b>100%</b>

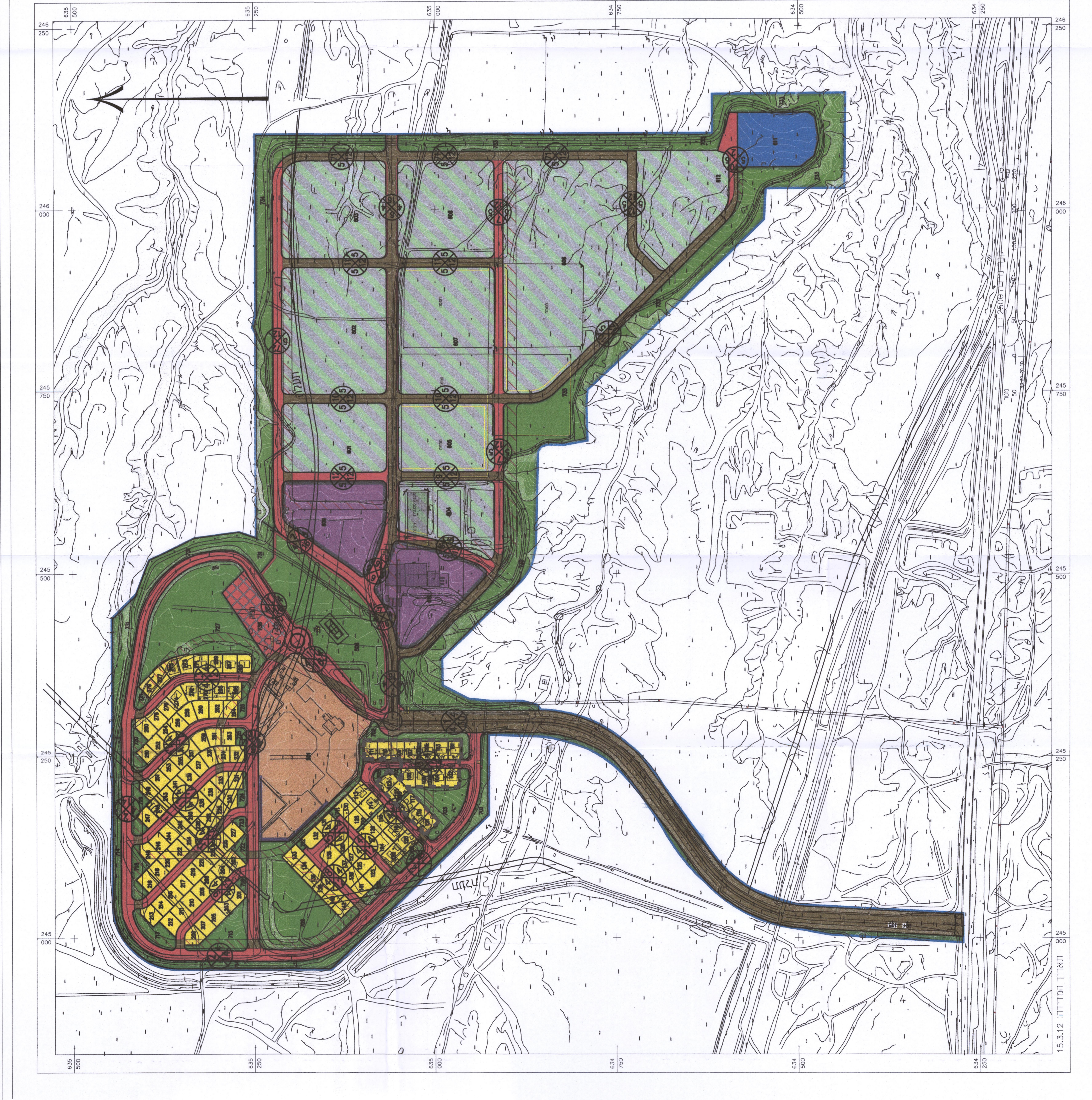
**מקבץ אדריכליים**  
 ר"ר יוקב זיק  
 02-469506  
 02-469506



**תרשים סביבה ק.מ. 1:50000**



**תפר פיסוקי 1:2500**



**15.3.12 תאריך תחילת: 2021**